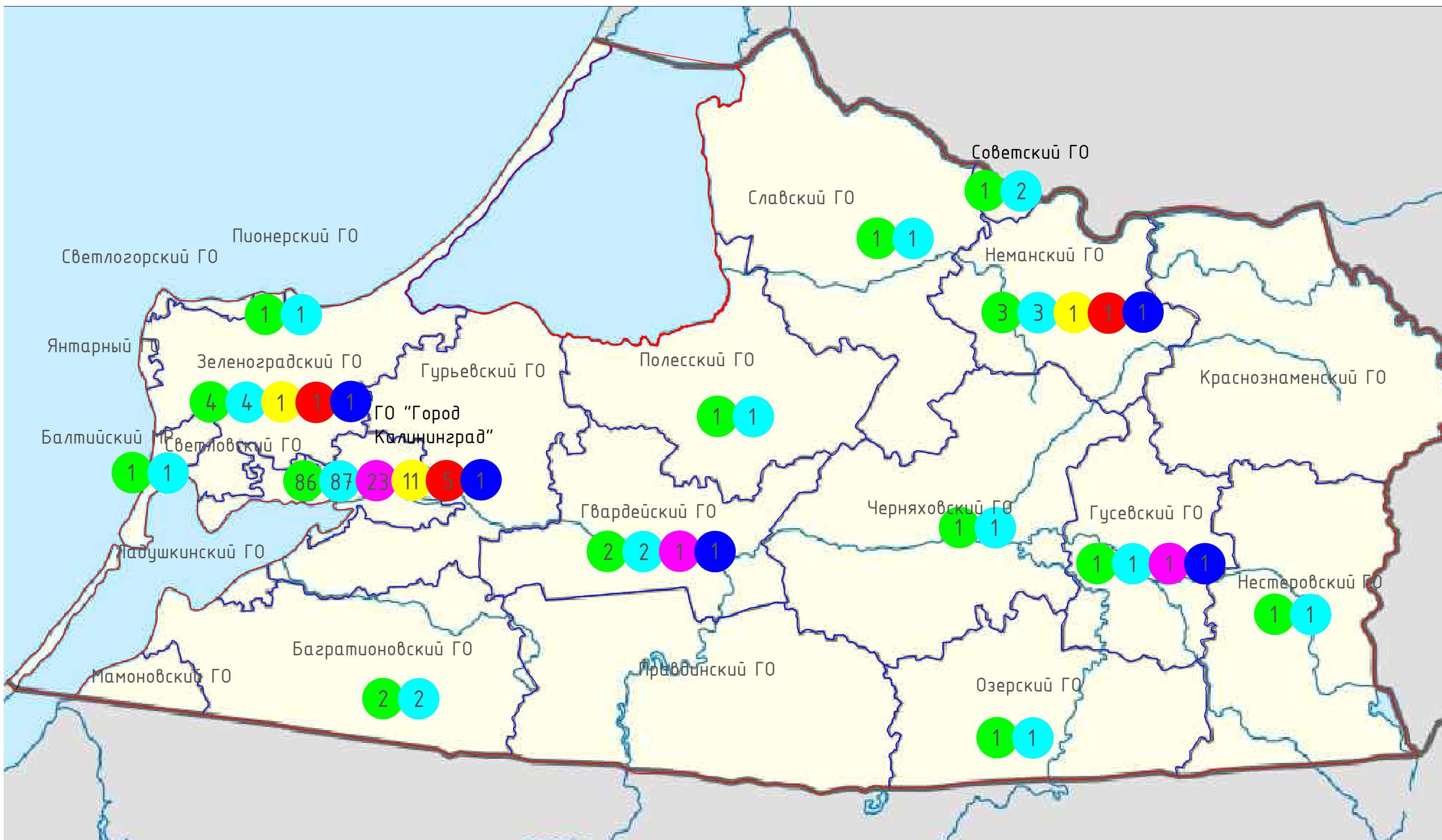



4. Карта-схема размещения организаций, имеющих лицензии на обращение с отходами



Условные обозначения:


МР – муниципальный район
 р-н – район
 ГО – городской округ
 86 – количество организаций, единиц




организации, осуществляющие сбор отходов



организации, осуществляющие транспортирование отходов



организации, осуществляющие обработку отходов



организации, осуществляющие утилизацию отходов



организации, осуществляющие обезвреживание отходов



организации, осуществляющие размещение отходов